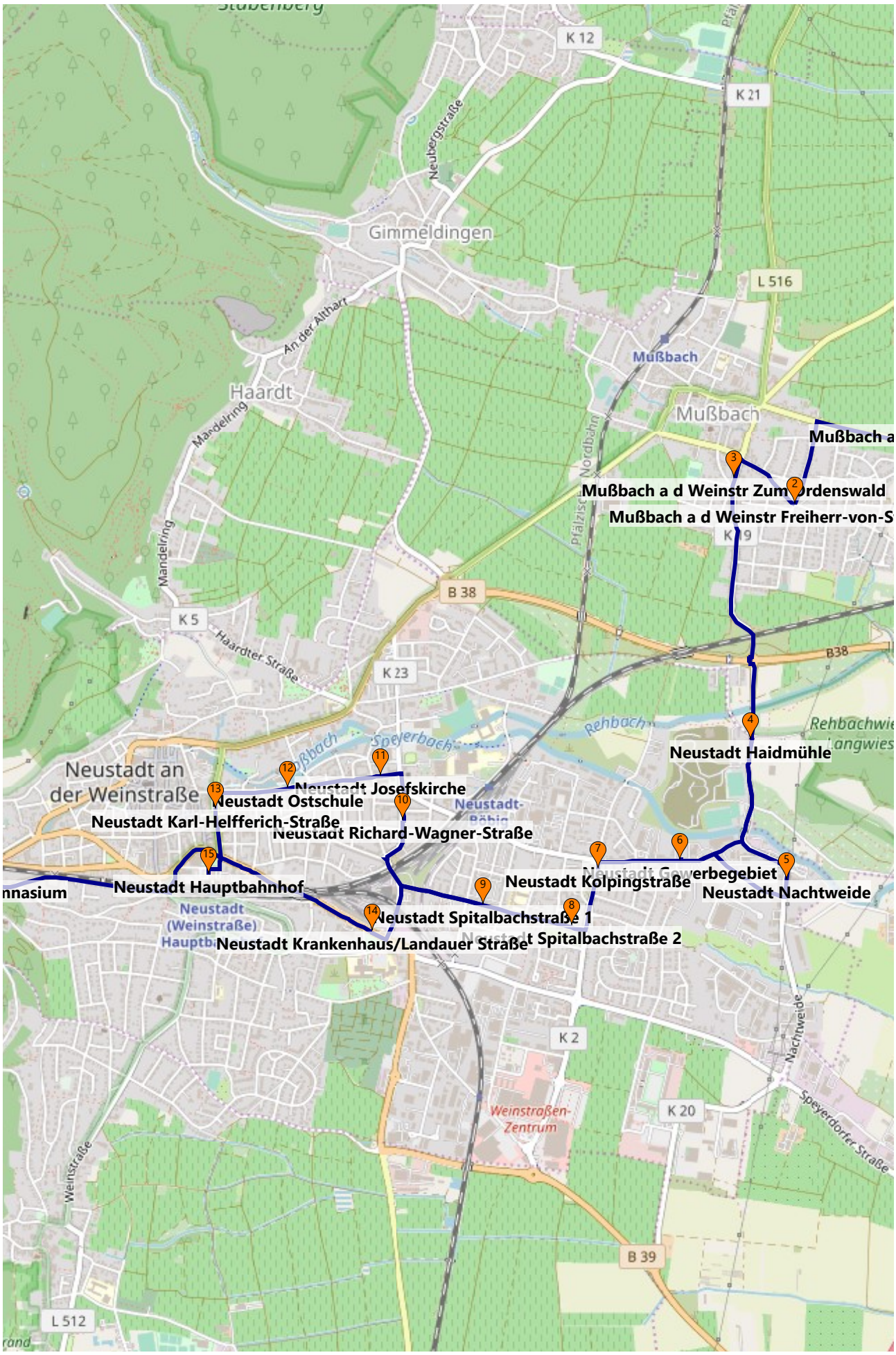
K 12
K 21
Neubergstraße
Gimmeldingen
L 516
An der Altharr
Mußbach
Haardt
Mußbach
Mußbach a
Mandelring
Mußbach a d Weinstr Zum Ordenswald
Mußbach a d Weinstr Freiherr-von-S
Pfälzische Nordbahn
K 19
B 38
K 5
Haardter Straße
K 23
B38
Rehbach
Speyerbach
Neustadt Haidmühle
Neustadt an der Weinstraße
Neustadt Josefskirche
Neustadt Ostschule
Neustadt Karl-Helfferich-Straße
Neustadt Richard-Wagner-Straße
Neustadt-Räbig
Neustadt Gewerbegebiet
Neustadt Kolpingstraße
Neustadt Nachtweide
Neustadt Hauptbahnhof
Neustadt (Weinstraße) Hauptbahnhof
Neustadt Spitalbachstraße 1
Neustadt Spitalbachstraße 2
Neustadt Krankenhaus/Landauer Straße
K 2
Nachtweide
K 20
Weinstraßen-Zentrum
Speyerdorfer Straße
Weinstraße
B 39
L 512

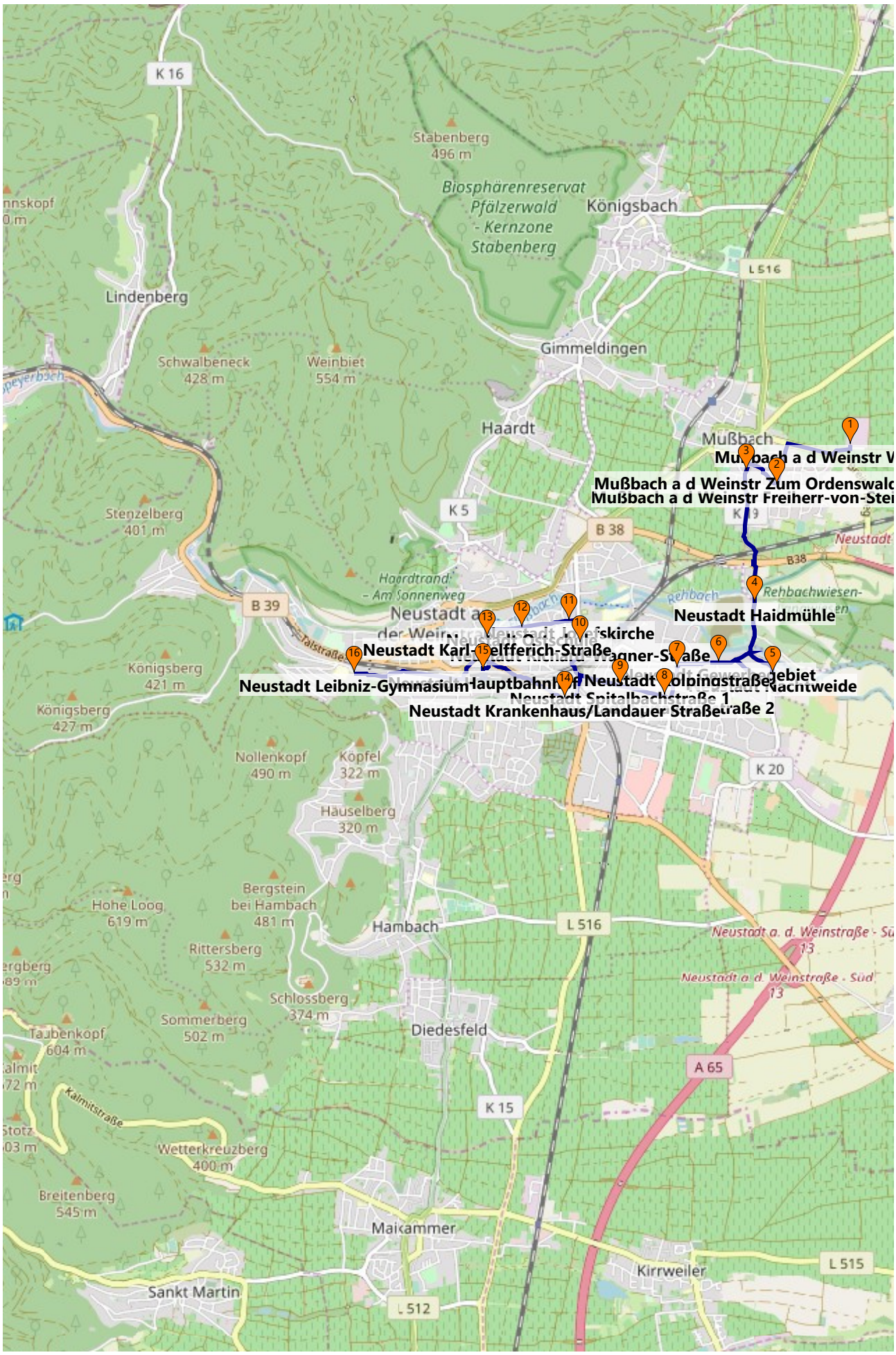
K 16
Stabenberg
496 m
Biosphärenreservat
Pfälzerwald
- Kernzone
Stabenberg
Königsbach
L 516
Lindenberg
Gimmeldingen
Schwalbeneck
428 m
Weinbiet
554 m
Haardt
Mußbach
Mußbach a d Weinstr Zum Ordenswald
Mußbach a d Weinstr Freiherr-von-Ste
Stenzelberg
401 m
K 5
B 38
Neustadt
B38
Haardtrand
- Am Sonnenweg
B 39
Rehbach
Rehbachwiesen-
Neustadt Haidmühle
Neustadt Karl-Helfferich-Straße
Neustadt Leibniz-Gymnasium
Neustadt Krankenhaus/Landauer Straße
Neustadt Spitalbachstraße 1
Königsberg
421 m
Königsberg
427 m
Nollenkopf
490 m
Köpfel
322 m
K 20
Häuselberg
320 m
Bergstein
bei Hambach
481 m
Hohe Loog
619 m
Hambach
L 516
Neustadt a. d. Weinstraße - Süd
Rittersberg
532 m
Schlossberg
374 m
Sommerberg
502 m
Diedesfeld
Taubenkopf
604 m
A 65
Kalmitstraße
K 15
Wetterkreuzberg
400 m
Breitenberg
545 m
Maikammer
Kirrweiler
L 515
Sankt Martin
L 512

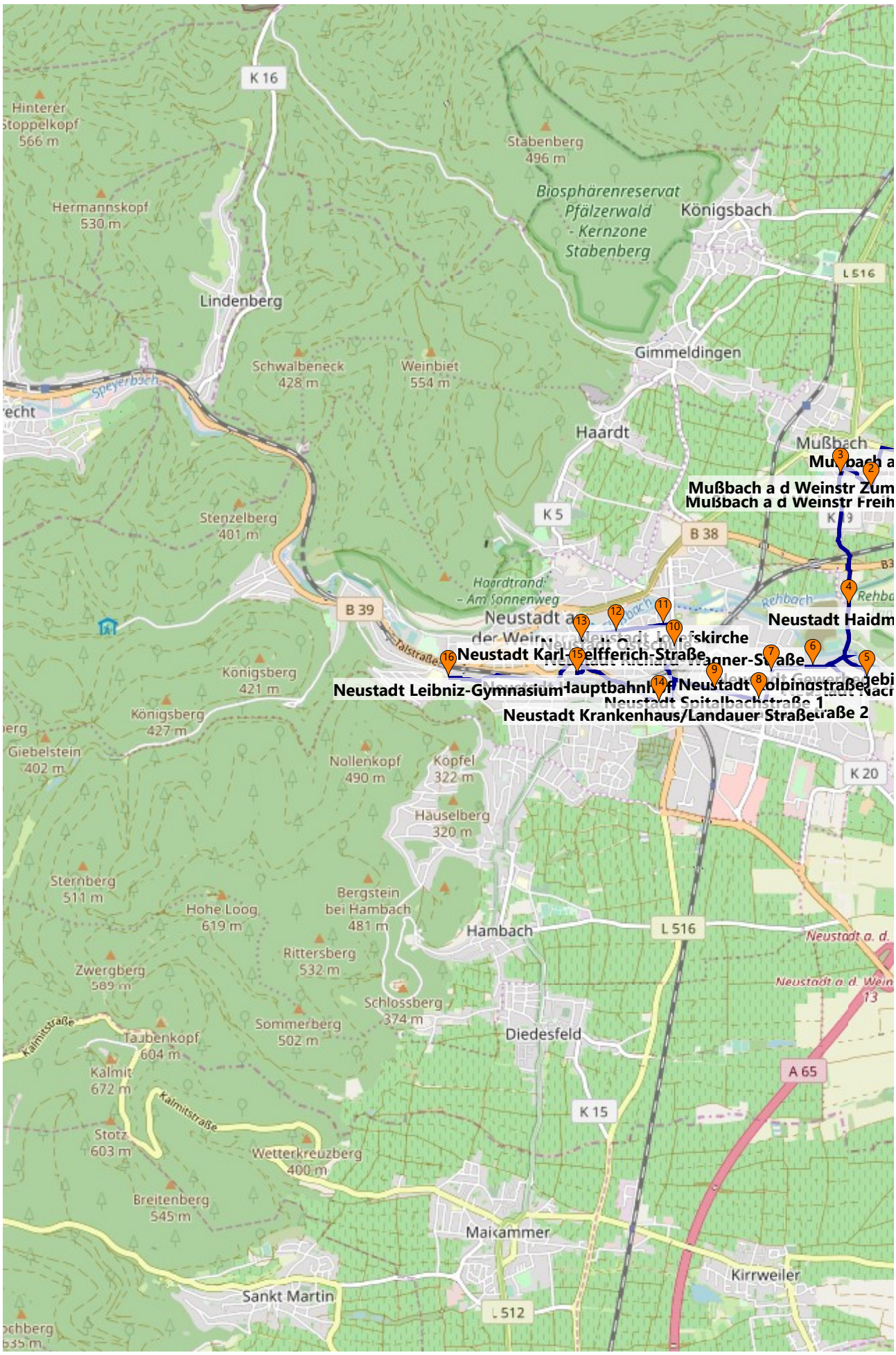
K 16
Hinterer Stoppelkopf 566 m
Hermannskopf 530 m
Stabenberg 496 m
Biosphärenreservat Pfälzerwald - Kernzone Stabenberg
Königsbach
L 516
Lindenberg
Gimmeldingen
Schwalbeneck 428 m
Weinbiet 554 m
Speyerbach
Haardt
Mußbach
Mußbach a d Weinstr Zum
Mußbach a d Weinstr Freih
K 5
B 38
Stenzelberg 401 m
Haardtrand - Am Sonnenweg
B 39
Neustadt a
Neustadt Haidm
Neustadt Karl-Helfferich-Straße
Neustadt Leibniz-Gymnasium
Neustadt Krankenhaus/Landauer Straße
Königsberg 421 m
Königsberg 427 m
Giebelstein 402 m
Nollenkopf 490 m
Köpfel 322 m
Häuselberg 320 m
K 20
Sternberg 511 m
Hohe Loog 619 m
Bergstein bei Hambach 481 m
Hambach
L 516
Rittersberg 532 m
Zwergberg 589 m
Schlossberg 374 m
Sommerberg 502 m
Diedesfeld
Kalmitstraße
Taubenkopf 604 m
Kalmit 672 m
A 65
K 15
Stotz 603 m
Wetterkreuzberg 400 m
Breitenberg 545 m
Maikammer
Kirrweiler
Sankt Martin
L 512